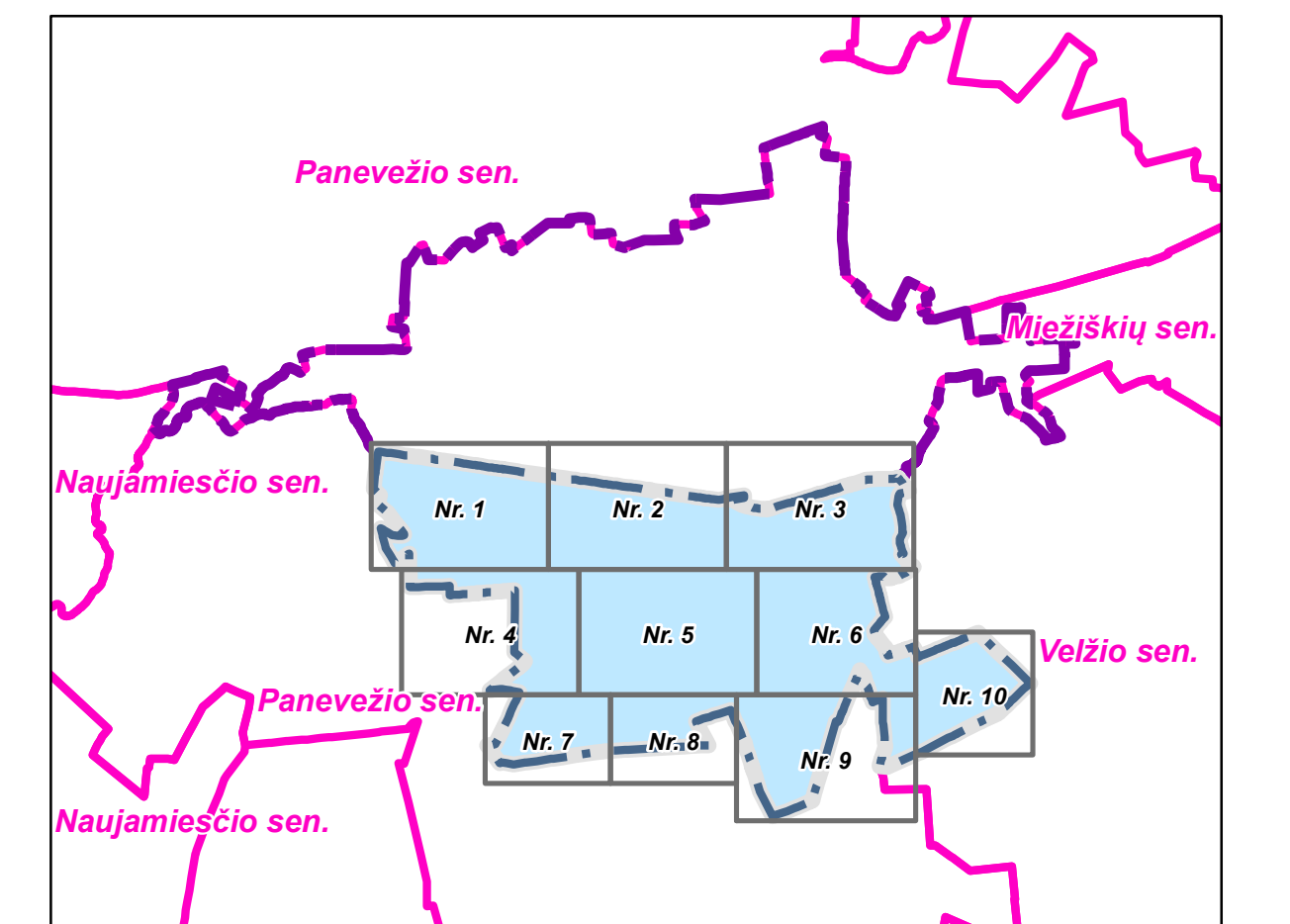



PANEVŽIO MIESTO (PIETINĖS DALIES) SUSISIEKIMO KOMUNIKACIJŲ SPECIALUSIS PLANAS

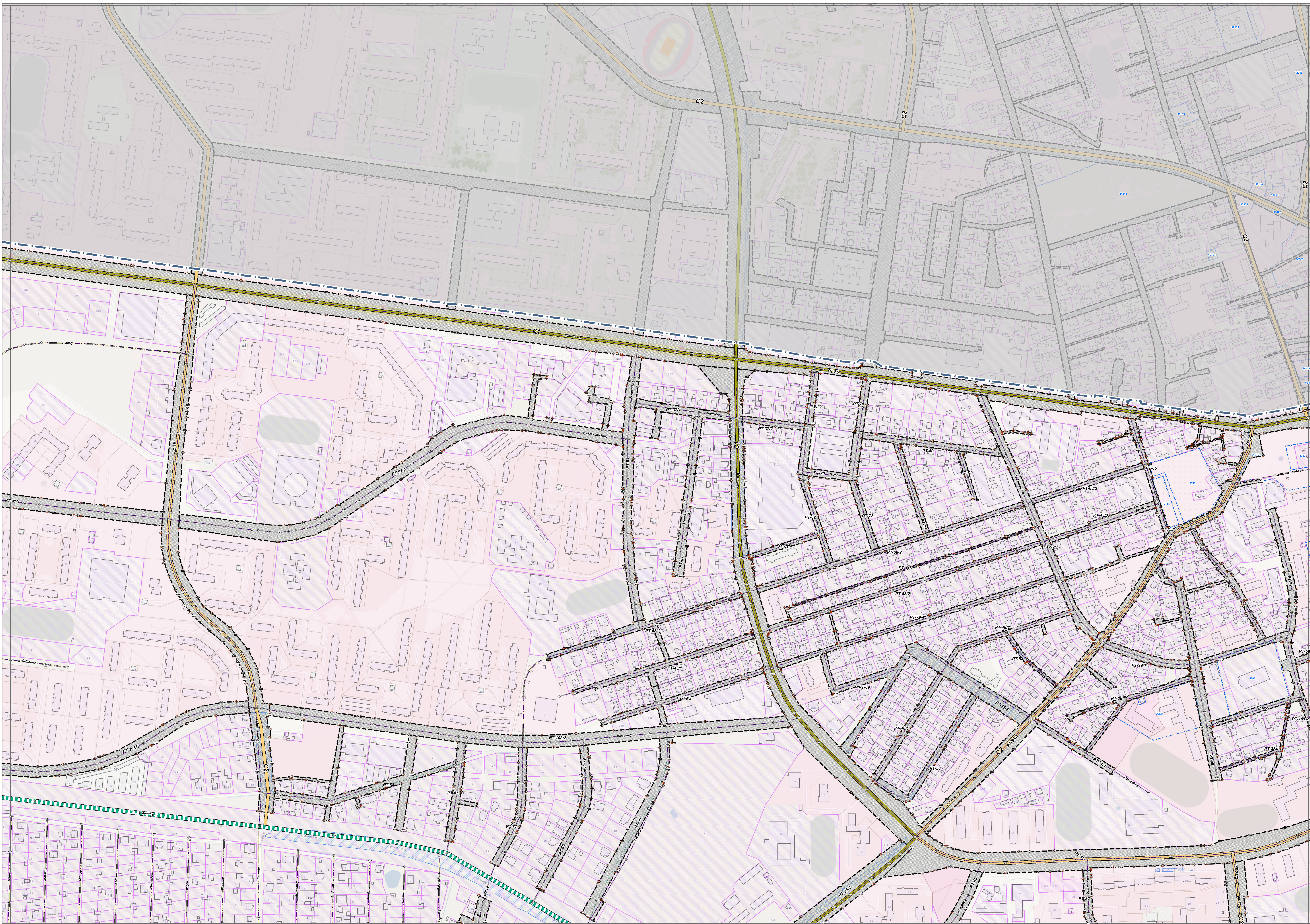


Lapų išdėstymo schema



- SUTARTINIAI ŽYMĖJIMAI**
- Administracinės ribos**
- Panevėžio miesto administracinė riba
 - Specialiojo plano galimoji riba
- Saugomi objektai**
- Kultūros paveldo objekto riba
- Zemėnauda**
- Upe, ežeras, tūda
 - Mėškas
 - Kapinės
 - Pastatai

- Esamų gatvių atšakos įregistruotos VJ „Registru centras“**
- B1 kategorijos gatvės atšaka
 - E2 kategorijos gatvės atšaka
 - C1 kategorijos gatvės atšaka
 - C2 kategorijos gatvės atšaka
 - D1 ir D2 kategorijos gatvės atšaka
- Territorijų planavimo dokumentais suapvalytų ir planuojamų gatvių atšakos**
- B1 kategorijos gatvės atšaka
 - E2 kategorijos gatvės atšaka
 - C1 kategorijos gatvės atšaka
 - C2 kategorijos gatvės atšaka
 - D1 ir D2 kategorijos gatvės atšaka
- Zemės sklypų ribos**
- Planuojamos esamų gatvių žemės sklypų ribos
 - Zemės sklypų ribos (suomenys ir VJ „Registru centras“)
 - Zemės sklypų ribos suapvalytoseba planuojamos teritorijų planavimo dokumentais
 - Individenų statinių ribos (suomenys ir VJ „Registru centras“)
 - Planuojamų žemės sklypų kampų posūkių taškai
 - Gatvių atšakų linijų posūkių taškai
- Esami valstybinės reikšmės keliai**
- Magistraliniai keliai
 - Krašto keliai
 - Rajoniniai keliai
 - Esamų valstybinės reikšmės kelių apsaugos zona nuo kito kaimo, užstatytą, magistralinių kelių - po 70 metrų; krašto kelių - po 50 metrų; rajoninių kelių - po 35 metrų
 - Numatoma automobilių kelių gatvių, sankryžų, sankryžų - spragų žemės ir žemės sklypų planavimo dokumentais (jei techniniai projektai)



Koordinatų sistema: Lietuvos koordinatų sistema LKS-94
 Kartografinis pagrindas: Lietuvos Respublikos teritorijos M 1:50 000 skalės ortofotogrametrisinis žemėlapis ORTFOT.
 © 2014 Nacionalinė žemės tarnyba prie Žemės ūkio ministerijos, 2014
 Lietuvos Respublikos teritorijos M 1:50 000 skalės ortofotogrametrisinis žemėlapis ORTFOT.
 © 2014 Nacionalinė žemės tarnyba prie Žemės ūkio ministerijos, 2014
 Duomenų šaltiniai:
 © Valstybinė žemės registrų tarnyba, 2014
 Lietuvos Respublikos saugomų teritorijų valdyba, 2014
 © Valstybinė kelių transporto eksploatavimo tarnyba, 2014
 Lietuvos Respublikos mokytojų sąjunga, 2014
 © Valstybinė mokytojų sąjunga, 2014
 Lietuvos Respublikos kultūros paveldo departamentas prie Kultūros ministerijos, 2014

GEOMETRA		Panevėžio miesto (pietinės dalies) susisiekimo komunikacijų specialusis planas	
Talpa pr. 8A, Kaunas, Tel. (37) 312-852, Fax (37) 311-733			
Asistento Nr.	Paraginis	V. Pavardė	Parasas (brėžimas)
3030	TPV Architektas	Saulius Monvilas	
ATP 1701	TPV Architektas	Vaidas Novickas	
Architektas	UAB "Geometra"	UAB "Geometra"	
Architektas	Monika Pačelskytė		
Gatvių sklypų planų brėžinys M 1 : 2000			
Etapas	Specialiojo planavimo organizavimas	Lapis	Lapų
SP	Panevėžio miesto savivaldybės administracijos direktoriaus	GKA-0503-SP-SPR-02	2 10